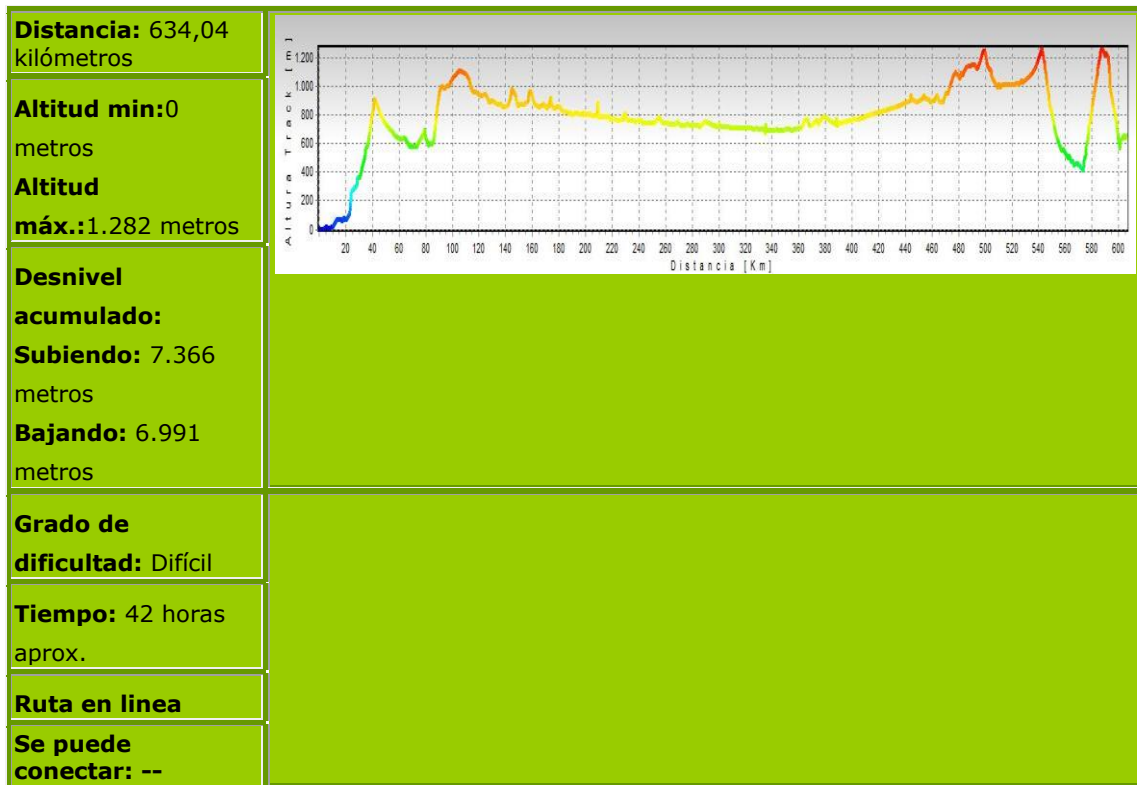
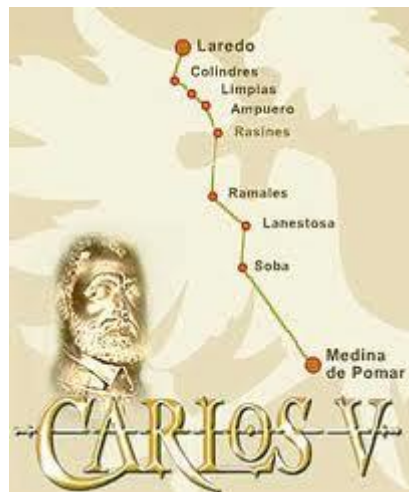


ruta carlos v




La Ruta Carlos V recuerda y celebra el viaje que realizó el emperador Carlos V el 28 de septiembre de 1556 en el que desembarca, proveniente de los Países Bajos, en el puerto cántabro de Laredo. Allí comienza un duro viaje por tierra que le hará cruzar la mitad de la Península Ibérica hasta llegar al **Monasterio de Yuste** (Extremadura) siendo porteadado en una **pequeña carroza por 4 sirvientes** en una travesía que duró casi mes y medio.



Tras permanecer en Laredo 6 días, el 5 de Octubre el cortejo real sale hacia Colindres, Limpas y Ampuero, dónde pernoctó el día 6. El día 7 lo emplearon para continuar por La Nestosa y el día 8 por Agüera. Al día siguiente llegaron a Medina de Pomar, camino ya de Burgos.

Es importante señalar por lo tanto, que **Carlos V** pasó por **Lanestosa**, que por aquel entonces se llamaba **La Nestosa**, el día **7 de octubre de 1556** aprovechando el estratégico paso que nuestra villa ha tenido a lo largo de la historia como conexión entre la costa y la meseta. Este hecho significativo hace que propongamos en nuestra planificación pernoctar la primera noche en nuestro pueblo, en una primera etapa que irá desde **Laredo** hasta **Lanestosa**, en un recorrido de **29 kms.**



Van a ser **634 kms** en total realizados en **12 días** (1 de descanso) y un desnivel total acumulado subiendo de **7.366 mts.** Se ascenderán **3 puertos** de montaña de envergadura como son el puerto de **Los Tornos**, **La Mazorra** y **Piornal**.

El trazado de la **Ruta Carlos V** publicado es un diseño genuino para cicloturistas, que ha intentado respetar al máximo el trazado original que realizó el emperador camino de su retiro en **Yuste**. A lo largo de toda la ruta intentamos respetar el paso por todos los pueblos en los que durmió **Carlos V**. Estos pueblos son los únicos en los que hay algún tipo de cartel indicativo de la ruta en la entrada del mismo. Por lo demás no encontrareis ningún tipo de señalización a lo largo de todo el recorrido. La ruta como tal, no existe, olvidaros de la maravillosa señalización del Camino de Santiago. Eso sí, si queréis vivir.

ETAPAS

- **Laredo-Lanestosa**, 29 kms.
- **Lanestosa-Medina de Pomar**, 43 kms.
- **Medina de Pomar-Miñón de Santibañez**, 91 kms.
- **Miñón de Santibañez-Cavia**, 43 kms.
- **Cavia-Torquemada**, 60 kms.
- **Torquemada-Cabezón de Pisuerga**, 60 kms.
- **Cabezón de Pisuerga-Valdestillas**, 40 kms.
- **Valdestillas-Madrigal de las Altas Torres**, 60 kms.
- **Madrigal de las Altas Torres-San Miguel de Serrezuela**, 60 kms.
- **San Miguel de Serrezuela-Jerte**, 85kms.
- **Jerte-Navalconcejo**, 8 kms. (Día de descanso).
- **Navaconcejo-Monasterio de Yuste**, 50 kms.